

# Lokal instruktion och vägledning

## Skifus infrastrukturförvaltning av Sundvalls Kommuns spåranläggningar

**Hamnen-Oljehamnen (stängd)**

**Svartvik (stängd)**

**Birsta (stängd)**

**Sundsvalls Rangerbangård-Oljehamnen**

**Oljehamnen-Kubal**

---

## Tilldelning

Trafiksäkerhetsinstruktion (TRI) och Lokal instruktion och vägledning (IOV) ska delges och informeras till samtliga som trafikerar, utför besiktning- och underhålls arbeten på Skifu AB infrastrukturförvaltning.

## Järnvägsinfrastrukturens omfattning

Sundsvalls Kommuns spåranläggning består av spåren enligt nedan.

### 1. (Sundsvalls Rbg)-Oljehamnen-(Kubal)

Från Trafikverkets spår (enligt kartsnitt 1-3 ) mot KUBAL ABs spåranläggning.

### 2. Svartvik

Från AKZO Nobels spår mot Svartvik. Anläggningen stängd. Lokal instruktion delges ej.

### 3. Birsta

Från Trafikverkets spår. Anläggningen stängd och växel låst samt uppsatt hindertavla. Lokal instruktion delges ej.

### Största tillåtna hastighet

Den största tillåtna hastigheten på spåranläggningen är 30 km/h. Lägre hastighet anges med hastighetstavlor.

### Största tillåtna axellast

Den största tillåtna axellasten på spåranläggningen är 22,5 ton.

### Spår i ofarbart eller försvagat skick

Den som uppmärksammar fel som gör spåret ofarbart eller i försvagat skick ska genast anmäla detta till InfraNord kundtjänst tfn 010-1212110.

## Vägskydd

Vägtrafikanter ska varnas enligt följande alternativ:

Alt. "Stopp framför"

Rörelsen ska stanna omedelbart före vägkorsningen. Den får fortsätta när den som svarar för uppsikten är säker på att det inte finns något hinder. Främsta fordonet ska vara bemannat.

Alt. "Sth 10 km/h"

Rörelsen får inte ha högre hastighet än 10 km/tim över korsningen. Främsta fordonet ska vara bemannat.

Alt. "Vakt går före"

Vakt ska gå kort före växlingssättet och varna trafikanter med röd flagga eller lykta med rött sken.

Obevakade vägkorsningar Hamnen (se bilaga 2.1)

-A Cementa,	Vakt går före
-B, Kolvägen C Oljehamnen, D, GC-väg (3 st.)	Sth 10 km/t
-E och H Kontorsvägen	Sth 10 km/t
-F, G In/utfart (Kontorsvägen 2 st.)	Sth 10 km/t
-J och K In/utfart och Kontorsvägen	Vakt går före

## Säkrande av uppställda fordon

(se TDOK 2015.0309 modul 20)

Vid uppställning av fordon inom infrastrukturanläggningen ska det alltid säkerställas att fordonen inte kommer i rullning. Detta sker enligt trafikutövarens föreskrifter och enligt lutningsförhållandena på spåren (spåret) enligt infrastrukturförvaltarens uppgifter

Lutningsförhållanden inom spåranläggningarna redovisas i bilaga 2.

### **Parkeringspår**

Hamnspåren är att betrakta som kommunalt industristampår och utgör förbindelsepår till industri och hamn. Lutningar och ett flertal vägövergångar medger inte uppställning enligt metoden för ”parkeringspår”.

### Bilagor

1. Kontaktlista
- 2.1 Figurer Hamnen Kubikenborg

## Bilaga 1

<i>Namn</i>	<i>Funktion</i>	<i>Företag</i>	<i>Telefonnummer</i>
Lennart Forslin	Kontaktperson Infraförvaltning Skifu	Forslin Rail Consulting 2.0 AB	070-5400226
Urban Simander	Infrastrukturförvaltare	Skifu AB	
InfraNord AB	Felavhjälpning Olycksplatsansvarig m.m	InfraNord AB	010-121 21 10
<b>Vid behov av Larmning, SOS 112</b>			
Arbetsmiljöverket			010-730 90 00 85
		Jour telefon	08- 454 2012
Transportstyrelsen		Beredskaps telefon	0771-510 920
			0746-46 31 85





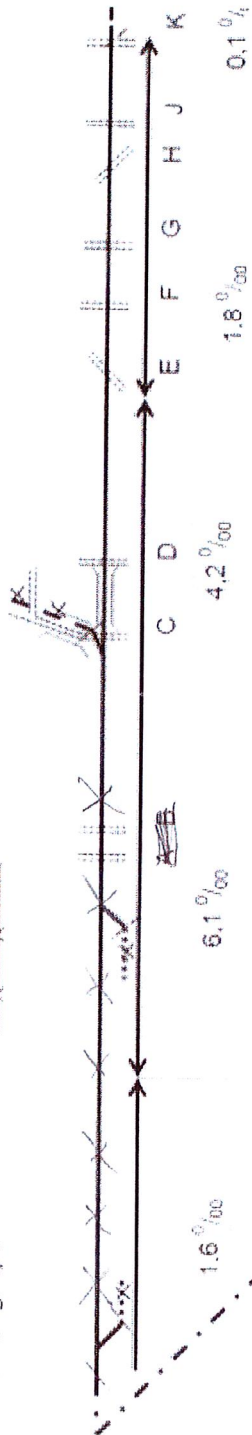





# Bilaga 1

## Sundsvalls Kommun Infrastrukturförvaltning i Hamnen

Sundsvalls Kommuns spår		Obevakad plankorsning	
Trafikverkets spår		Sparport	
Sundsvalls Oljehamns spår		Villkor för passage av plankorsning	
Kubals spår		A-H=Sth 10km/h, J och K=Vakt gar före	
Posten/Cementas spår			
Gräns för spårnehav			
Avstängt spår			



Hamnspåret (Inre Hamnen-Kubikenborg)



# Skifu AB

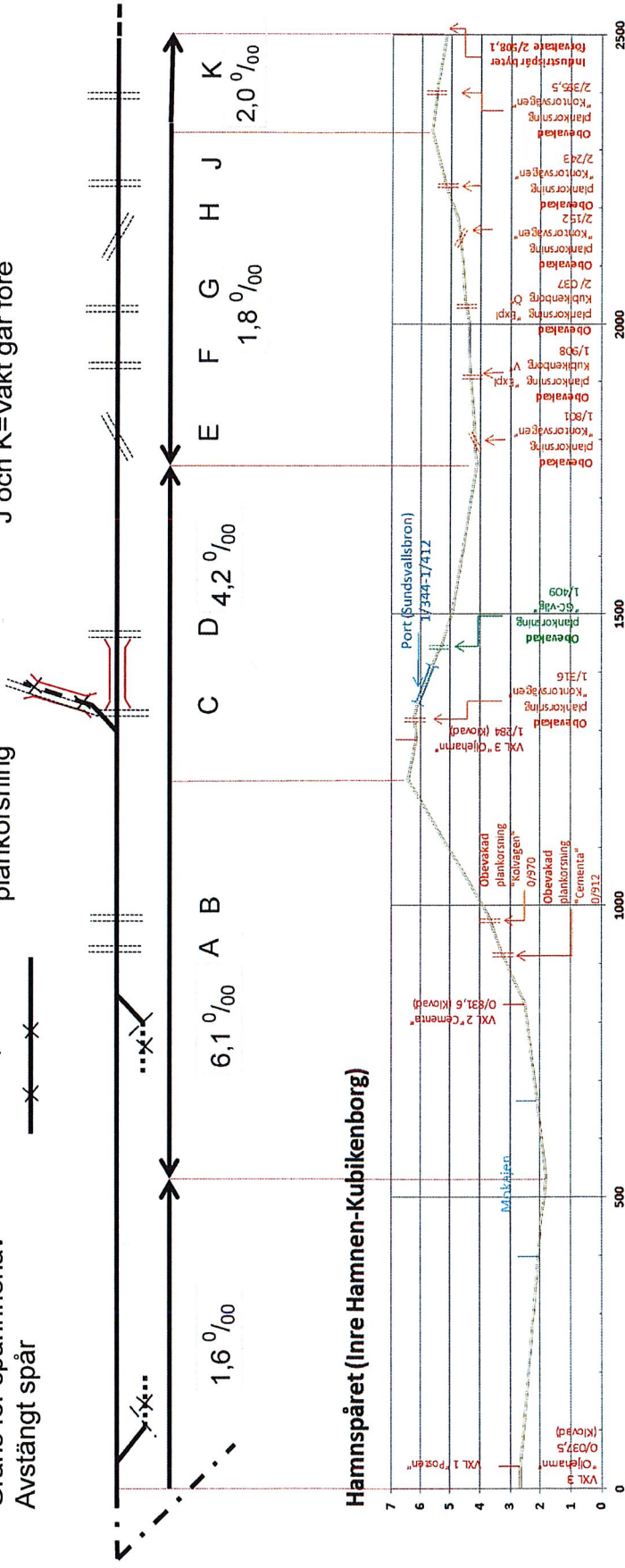
## Infrastrukturförvaltning i Hamnen

## Bilaga 2.1

- Skifus infraförvaltning
- Trafikverkets spår
- Sundsvalls Oljehamns spår
- Kubals spår
- Posten/Cementas spår
- Gräns för spårinnehav
- Avstängt spår

- Obevakad plankorsning
- Spårport

Villkor för passage av plankorsning  
 A-H=Sth 10km/h,  
 J och K=Vakt går före



### Hamnspåret (Inre Hamnen-Kubikenborg)